


RAČÍ STEZKOU

*At' je slunce, déšť či mraky
příroda Vás volá taky:
Vydejte se zemí hezkou
s touto naší Račí stezkou!*



Memoriál Jiřího Lukse



34. ročník

sobota 12. srpna 2017

Turistický pochod

Pořádá
Turistický oddíl
mládeže SLUNCE
Klub českých turistů
odbor Semily

**Turistické trasy:
4, 10, 19, 34, 47 km**

V prvním úseku našeho pochodu
na vás čeká několik kontrol,
kde budete plnit různé úkoly.

Start:

Sportovní centrum v Semilech, zasedací místnost

6–11 hodin pro trasy 4, 10, 19 km

6–9.30 hodin pro trasy 34 a 47 km

Cíl:

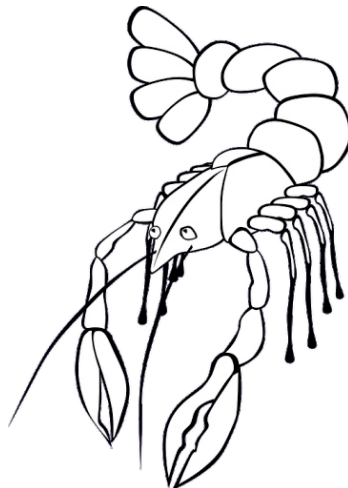
V místě startu do 19 hodin

Startovné:

Děti do 6 let ZDARMA

Mládež od 6 do 12 let 10 Kč

Ostatní pochodníci 20 Kč



Ubytování:

Ve vlastních spacích pytlích ve Sportovním centru Semily

Parkování:

Parkovací místa v areálu Sportovního centra ZDARMA

Mapa:

Český ráj, Krkonoše

Odměna:

Odměna je přece jistá: dobrý pocit, pohoda, potkat třeba kamarády, zavítat i do pohádky, splníte-li úkoly, budou další odměny.

V cíli malé občerstvení, diplom také získáte a pak se zas jenom těšit, kam se za rok vydáte.

Informace:

Bohdana Tichá, Husova 80

513 01 Semily

Mobil: 739 911 157

E-mail: kct.semily@seznam.cz, orel.semily@seznam.cz

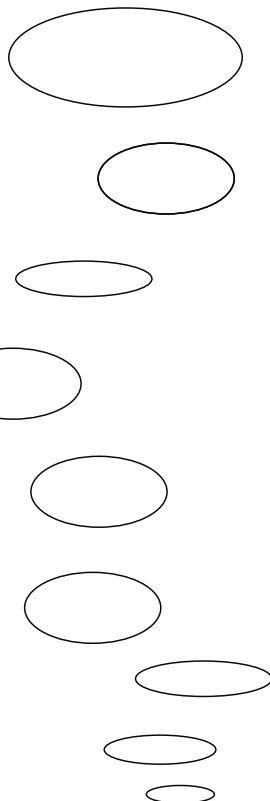
Web: www.kct.semily.cz

Upozornění:

Pochod se koná za každého počasí a účast je na vlastní nebezpečí.

Občerstvení na trase z vlastních zdrojů, v cíli čaj, sušenky a prodej nápojů.

Přerušeni pochodu oznamte vzkazem nebo telefonicky, případně SMS.



Popis tras pochodu:

Všechny trasy

Ze Sportovního centra vyjdete na všech trasách vpravo po **vlastním značení** Sokolskou ulicí a za mostkem přes náhon odbočíte ostře vpravo do uličky Na Obci a po chodníku souběžně s malým vodním tokem přijdete asi po 100 metrech k místu, kde na Vás bude čekat první kontrola. I nadále půjdete po **vlastním značení** a za bývalou restaurací se zahrádkou (naproti Semilským pekárnám) odbočíte prudce vlevo do kopce po chodníčku a u patrových domů zahnete vpravo na parkoviště, kde bude stanoviště druhé kontroly. Projdete parkoviště a rovně přejdete křižovatku ulic a dojdete k rodinným domům Na Vinici, kde se Vás ujmuou bytosti na třetí kontrole pochodu. **Vlastní značení** Vás lesíkem navede ke tréninkovému golfovému hřišti se čtvrtým stanovištěm kontroly a okolo hřiště budete pokračovat až k silnici, kde Vás obslouží a bude dále směrově navigovat naše pátá pohádková bytost. Zde dojde k **oddělení směrování jednotlivých tras pochodu**. Na jednotlivých trasách si dále postupně provedete samokontroly (viz mapa na startu pochodu).

4 km

Po dosažení silnice nad golfovým hřištěm odbočíte vlevo dolů a na nejbližší křižovatce zahnete vpravo. U kapličky narazíte na **zelenou** značku, po které budete pokračovat vlevo a podél hřbitova sejdete do ulice Jílovecké a dojdete až do cíle ve Sportovním centru v Semilech. Tato trasa je speciálně určena pro naše malé pochodníky.

10 km

Nad golfovým hřištěm silnici pouze přejdete a potom pokračujete vpravo cestičkou stále po **vlastním značení** k autobusové zastávce Podskalí. Zde zahnete vlevo a po několika metrech znovu přejdete silnici a jdete dolů a již za druhým domem odbočíte vlevo. Když se dostanete opět k silnici, tak na nejbližší křižovatce zahnete vpravo a silnička Vás dovede až do Dolního Benešova k unikátní visuté lávce alpského typu přes řeku Jizeru. Přejdete po ní a s pomocí **vlastního značení** vlevo vzhůru vyjdete až k cestě, kde narazíte na **zelenou** stezku. Odbočíte vpravo a necháte se stále vést **zelenou** značkou, která Vás dovede do cíle pochodu ve Sportovním centru v Semilech.

19 km

Společně s trasami 4 a 34 km dojdete ke kapličce, kde narazíte na **zelenou** značku a po ní odbočíte vpravo a kolem kapličky Nouzovské dojdete až ke směrovníku značených cest u Sejkorské kapličky. Zde přejdete na **modrou** značku a podél Masarykovy vyhlídky (zde se můžete podívat na renovovanou pamětní desku na návštěvu Semil prvním prezidentem republiky T.G. Masarykem), přes Spálov a Myší skálu sejdete k rozcestníku v Podspálově. Přejdete na **červenou** značku a ta Vás dovede k zastávce ČD na Spálově. Kolem ní budete pokračovat i nadále po **červené** značce (Riegrova stezka) a když se jí necháte vést, dojdete do cíle pochodu ve Sportovním centru v Semilech.

34 km

Společně s trasami 4 a 19 km odbočíte vlevo dolů po dosažení silnice nad golfovým hřištěm a na nejbližší křižovatce zahnete vpravo. U kapličky narazíte na **zelenou** značku a po ní odbočíte vpravo a přes Nouzov dojdete k Sejkorské kapličce. Zde u směrovníku přejdete na **žlutou** značku a vydáte se vpravo do Bozkova. U směrovníku na náměstí přejdete na **modrou** značku a přes Roztoky přijdete do Vysokého nad Jizerou. Na náměstí u směrovníku přejdete na značku **zelenou** a ta Vás přes Helkovice dovede až k rozcestníku Ústí Vošmendy. Přejdete na **červenou** stezku a ta Vás dovede k zastávce ČD na Spálově. Kolem ní budete pokračovat i nadále po **červené** značce (Riegrova stezka) a ta Vám bude dělat společnost do cíle pochodu ve Sportovním centru v Semilech.

47 km

Společně s trasou 10 km dojdete s pomocí **vlastního značení** přes visitou lávku přes Jizeru v Dolním Benešově k **zelené** značce a zde odbočíte vlevo a přes Bystrou nad Jizerou a Peřimov dorazíte ke směrovníku na náměstí v Jilemnici. Zde naleznete směrovku na **červenou** značenou stezku a ta Vás bude doprovázet na cestě do Lomnice nad Popelkou. Na náměstí u směrovníku přejdete na **modrou** značku a přes Nové Dvory, Pohoří a Slanou dojdete do cíle pochodu ve Sportovním centru Semily.

Kontroly – razítka: