


# RAČÍ STEZKOU

At' je slunce, déšť či mraky  
příroda Vás volá taky:  
Vydejte se zemí hezkou  
s touto naší Račí stezkou!

Memoriál Jiřího Lukse



## 38. ročník

## sobota 14. srpna 2021

Pořádá  
Turistický oddíl  
mládeže SLUNCE  
Klub českých turistů  
odbor Semily

**SEMILY**

### TURISTICKÝ POCHOD

**Turistické trasy:  
5, 12, 23, 34, 45 km**

V prvním úseku našeho pochodu  
na vás čeká několik kontrol,  
kde budete plnit různé úkoly.

## START

Sportovní centrum v Semilech, zasedací místnost  
6.00–11.00 hodin pro trasy 5 a 12 km  
6.00–9.30 hodin pro trasy 23, 34 a 45 km

## CÍL

V místě startu do 19.00 hodin

## STARTOVNÉ

Děti do 6 let	ZDARMA
Mládež od 6 do 12 let	10 Kč
Ostatní pochodníci	20 Kč

## UBYTOVÁNÍ

Ve vlastních spacích pytlích ve Sportovním centru Semily

## PARKOVÁNÍ

Parkovací místa v areálu Sportovního centra ZDARMA

## MAPA

Český ráj, Krkonoše

## ODMĚNA

*Odměna je přece jistá: dobrý pocit, pohoda,  
potkat třeba kamarády, zavítat i do pohádky,  
splníte-li úkoly, budou další odměny.  
V cíli malé občerstvení, diplom také získáte  
a pak se zas jenom těšit, kam se za rok vydáte.*

## UPOZORNĚNÍ

Pochod se koná za každého počasí a účast je na vlastní nebezpečí.

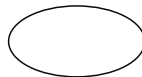
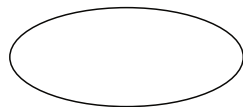
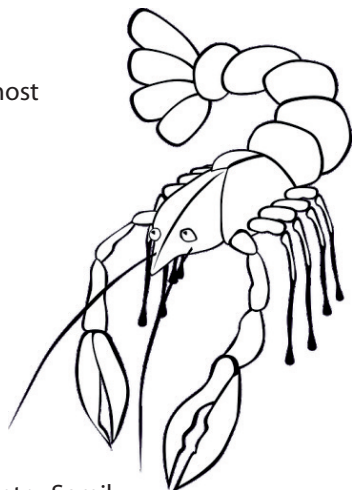
Občerstvení na trase z vlastních zdrojů,  
v cíli čaj a sušenky.

Přerušení pochodu oznamte vzkazem nebo  
telefonicky, případně SMS.

**V průběhu pochodu dodržovat aktuální  
protiepidemická opatření.**

## INFORMACE

Bohdana Tichá, Husova 80  
513 01 Semily  
mobil: 739 911 157  
e-mail: kct.semily@seznam.cz, orel.semily@seznam.cz  
web: www.kct.semily.cz



## POPIS TRAS POCHODU:

### Všechny trasy

Ze Sportovního centra na všech trasách vyjdeme po **vlastním značení** ke křižovatce ulic a vlevo Havlíčkovou ulicí přijdeme na Nábřeží Svatopluka Čecha. Vpravo podél toku řeky Jizery projdeme i nadále po **vlastním značení** na Ostrov, který přejdeme až k mostu. Zde narazíme na **červenou značenou stezku** a ta nás bude provázet až k lávce v Řekách. Zde odbočíme vlevo po **modré značené stezce** a dojdeme k rozcestníku u Černého mostu. Zde dojde k **oddělení směřování jednotlivých tras pochodu**.

### 5 km

Od rozcestníku u Černého mostu odbočíme vlevo po **žluté značené stezce**, která nás dovede za hlavní most přes Jizeru, kde se dáme vpravo do cíle pochodu ve Sportovním centru v Semilech. Tato trasa je vhodná pro rodiče s dětmi a je bezproblémově sjízdná pro kočárky a vozíky s invalidními účastníky.

### 12 km

Od rozcestníku u Černého mostu odbočíme vpravo po **žluté značené stezce**. Po 450 metrech odbočíme silničkou vpravo po **vlastním značení** a dojdeme rovně do lesa. Zde přejdeme na **žlutou značenou stezku**, jež nás dovede k odbočce ke Krkavčí skále. Od rozcestníku odbočíme vlevo po **zelené značené stezce** a kolem lomu projdeme lesem. Zde přejdeme na **vlastní značení**, které nás okolo hřbitova v Chuchelně dovede ke **žluté značené stezce** a po ní dojdeme k rozcestníku u vlakového nádraží. Budeme pokračovat rovně Nádrazní ulicí po **modré značené stezce** a ta nás přes autobusové nádraží přivede k hlavnímu mostu přes Jizeru. Za ním se dáme vpravo do cíle pochodu ve Sportovním centru v Semilech.

### 23 km

Společně s trasami 12, 34 a 45 km dojdeme k rozcestníku u Krkavčí Skály. Přejdeme vlevo na **zelenou značenou stezku** a za Záhořím narazíme na **modrou značenou stezku**. Odbočíme vpravo a dojdeme **po modré značené stezce** do Železného Brodu. Od směrovníku odbočíme vpravo a ulicí Poštovní dojdeme na Jiráskovo nábřeží. Zde odbočíme vpravo a po lávce přes řeku Jizeru přejdeme na nábřeží Obránců míru u tenisových kurtů. Odbočíme vpravo a po **neznačené silnici** dojdeme do Spálova. U rozcestníku přejdeme na **červenou značenou Riegrovu stezku**, která nás přes Riegrovo náměstí dovede do cíle pochodu ve Sportovním centru Semily.

### **34 km**

Od rozcestníku u Krkavčí Skály přejdeme vlevo na **zelenou značenou stezku** a dojdeme k rozcestníku Vzdychánek. Přejdeme vlevo na **červenou značenou Zlatou stezku Českého ráje** a přes Kozákov a Zelený háj dojdeme k rozcestníku na Skuhrově. Odbočíme vlevo po **žluté značené stezce** a dojdeme ke směrovníku na náměstí v Lomnici nad Popelkou. Budeme pokračovat vlevo po **modré značené stezce** a přes Nové Dvory, Stružinec-Na Cikánce, Pohoří, Nedvězí a Bořkov dojdeme k hlavnímu mostu přes Jizeru a za ním se dáme vpravo do cíle pochodu ve Sportovním centru v Semilech.

### **45 km**

Společně s trasou 35 km dojdeme k rozcestníku Vzdychánek. Odbočíme vlevo na **červenou značenou stezku Českého ráje** a dojdeme k rozcestníku Kozákov-severní rozcestí. Odbočíme vpravo na **červenou značenou stezku**, která nás přes Klokočí a Záholice dovede na náměstí Českého ráje v Turnově. Vydáme se vpravo na **zelenou značenou stezku** a u rozcestníku Turnov-město přejdeme vlevo na **červenou značenou Zlatou stezku Českého ráje** a přes Valdštejn přijdeme k rozcestníku U Adamova lože. Budeme pokračovat vlevo **modrou značenou stezkou** a dojdeme k rozcestníku Osudová. Zde bude naší další volbou **zelená značená stezka**, která nás dovede ke směrovníku Sedmihorky-lázně. Zde přejdeme vpravo na **modrou značenou Angrovu stezku** a dojdeme k rozcestníku ve Kvítkovicích, kde odbočíme vlevo **zelenou značenou stezkou** ke směrovníku Loktuše-Na Špicí. Přejdeme vpravo na **žlutou značenou stezku** a ta nás bude provázet přes Radošnou studánku na Kozákov. Od směrovníku před chatou KČT budeme pokračovat vpravo **zelenou značenou stezkou**, která nás dovede k železničnímu přejezdu v Semilech a Nádražní ulicí **bez značení** dojdeme k hlavnímu mostu přes Jizeru a za ním se dáme vpravo do cíle pochodu ve Sportovním centru v Semilech.

### **KONTROLY – RAZÍTKA:**